ZOOM 1 SEZIONE BB'
ZOOM 1 SECTION BB'
1:200

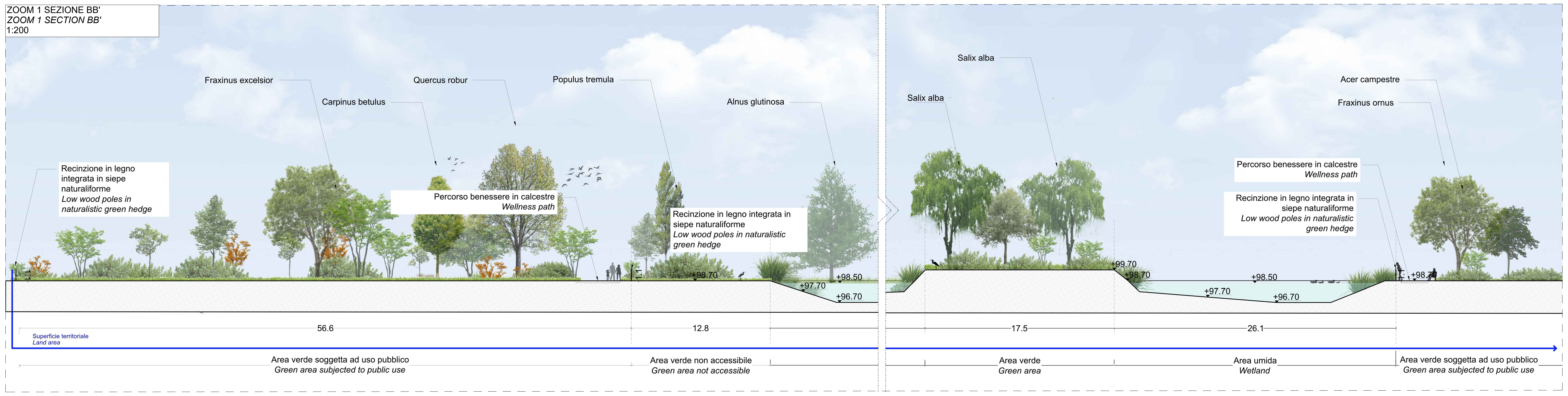
Fraxinus excelsior
Carpinus betulus
Quercus robur
Populus tremula
Alnus glutinosa
Recinzione in legno integrata in siepe naturaliforme
Low wood poles in naturalistic green hedge
Percorso benessere in calcestre
Wellness path
Recinzione in legno integrata in siepe naturaliforme
Low wood poles in naturalistic green hedge
1.1
+98.70
+98.50
+97.70
+96.70
56.6
12.8
Superficie territoriale
Land area
Area verde soggetta ad uso pubblico
Green area subjected to public use
Area verde non accessibile
Green area not accessible
Salix alba
Salix alba
Acer campestre
Fraxinus ornus
Percorso benessere in calcestre
Wellness path
Recinzione in legno integrata in siepe naturaliforme
Low wood poles in naturalistic green hedge
+99.70
+98.70
+98.50
+97.70
+96.70
+98.70
17.5
26.1
Area verde
Green area
Area umida
Wetland
Area verde soggetta ad uso pubblico
Green area subjected to public use

ZOOM 2 SEZIONE BB'
ZOOM 2 SECTION BB'
1:200

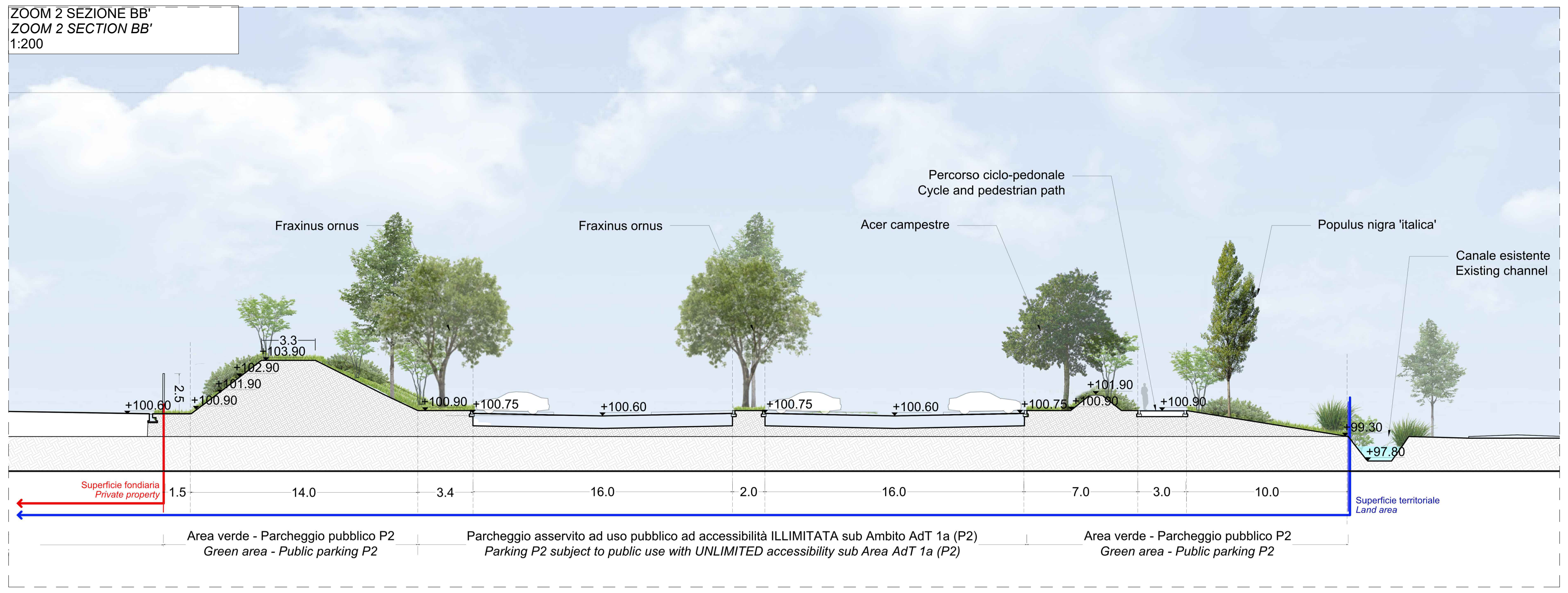
Fraxinus ornus
Fraxinus ornus
Acer campestre
Percorso ciclo-pedonale
Cycle and pedestrian path
Populus nigra 'italica'
Canale esistente
Existing channel
3.3
+103.90
+102.90
+101.90
+100.90
+100.60
2.5
+100.90
+100.75
+100.60
+100.75
+100.60
+100.75
+101.90
+100.90
+100.90
+99.30
+97.80
Superficie fondiaria
Private property
1.5
14.0
3.4
16.0
2.0
16.0
7.0
3.0
10.0
Superficie territoriale
Land area
Area verde - Parcheggio pubblico P2
Green area - Public parking P2
Parcheggio asservito ad uso pubblico ad accessibilità ILLIMITATA sub Ambito AdT 1a (P2)
Parking P2 subject to public use with UNLIMITED accessibility sub Area AdT 1a (P2)
Area verde - Parcheggio pubblico P2
Green area - Public parking P2

SEZIONE AMBIENTALE BB'
OVERALL SECTION BB'
1:2000

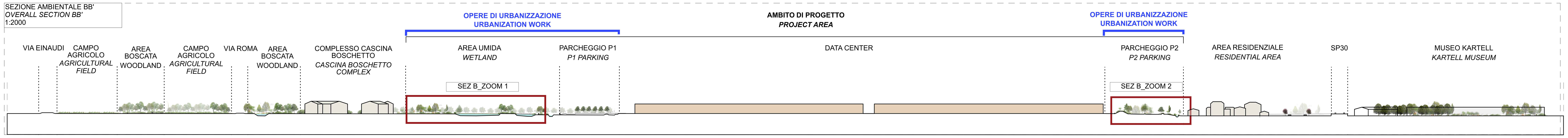
OPERE DI URBANIZZAZIONE
URBANIZATION WORK
AMBITO DI PROGETTO
PROJECT AREA
OPERE DI URBANIZZAZIONE
URBANIZATION WORK
VIA EINAUDI
CAMPO AGRICOLO
AGRICULTURAL FIELD
AREA BOSCATA
WOODLAND
CAMPO AGRICOLO
AGRICULTURAL FIELD
VIA ROMA
AREA BOSCATA
WOODLAND
COMPLESSO CASCINA BOSCHETTO
CASCINA BOSCHETTO COMPLEX
AREA UMIDA
WETLAND
PARCHEGGIO P1
P1 PARKING
DATA CENTER
PARCHEGGIO P2
P2 PARKING
AREA RESIDENZIALE
RESIDENTIAL AREA
SP30
MUSEO KARTELL
KARTELL MUSEUM
SEZ B_ZOOM 1
SEZ B_ZOOM 2



ZOOM 1 SEZIONE AA'
ZOOM 1 SECTION AA'
1:200

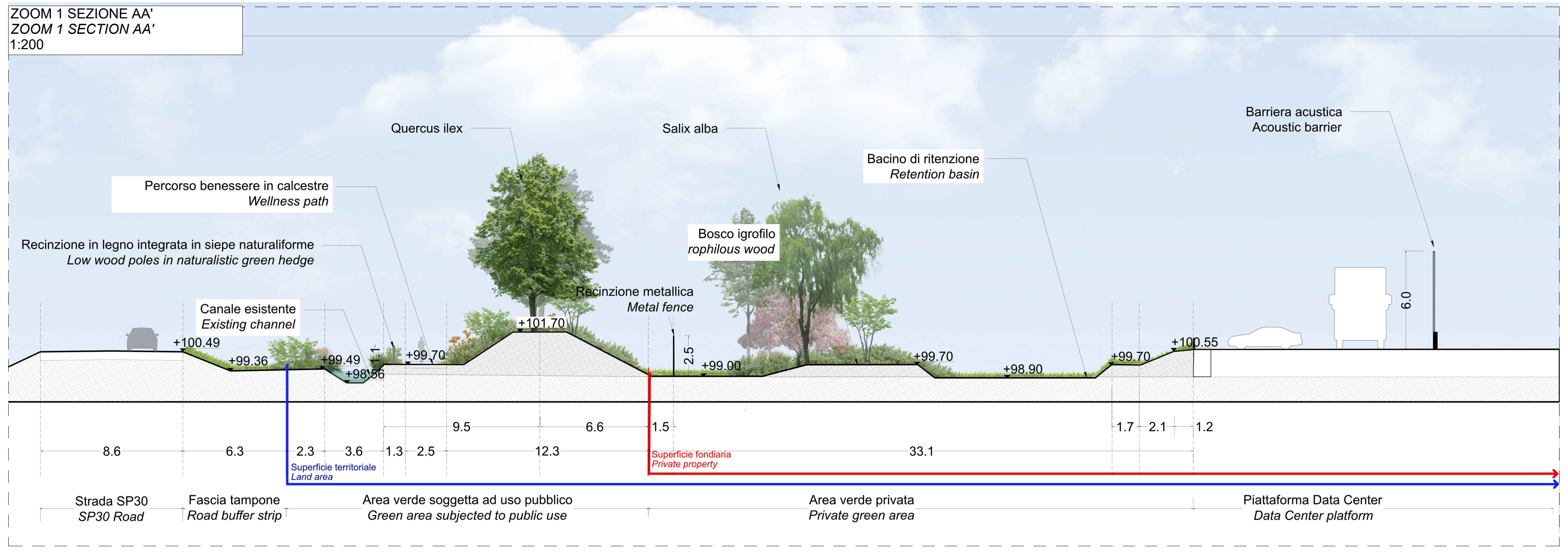
Quercus ilex
Salix alba
Barriera acustica
Acoustic barrier
Bacino di ritenzione
Retention basin
Percorso benessere in calcestre
Wellness path
Recinzione in legno integrata in siepe naturaliforme
Low wood poles in naturalistic green hedge
Bosco igrofilo
rophilous wood
Recinzione metallica
Metal fence
Canale esistente
Existing channel
+100.49
+99.36
+99.49
+98.56
+99.70
+101.70
2.5
+99.00
+99.70
+98.90
+99.70
+100.55
6.0
8.6
6.3
2.3
3.6
1.3
2.5
9.5
12.3
6.6
1.5
33.1
1.7
2.1
1.2
Superficie territoriale
Land area
Superficie fondiaria
Private property
Strada SP30
SP30 Road
Fascia tampone
Road buffer strip
Area verde soggetta ad uso pubblico
Green area subjected to public use
Area verde privata
Private green area
Piattaforma Data Center
Data Center platform

ZOOM 2 SEZIONE AA'
ZOOM 2 SECTION AA'
1:200

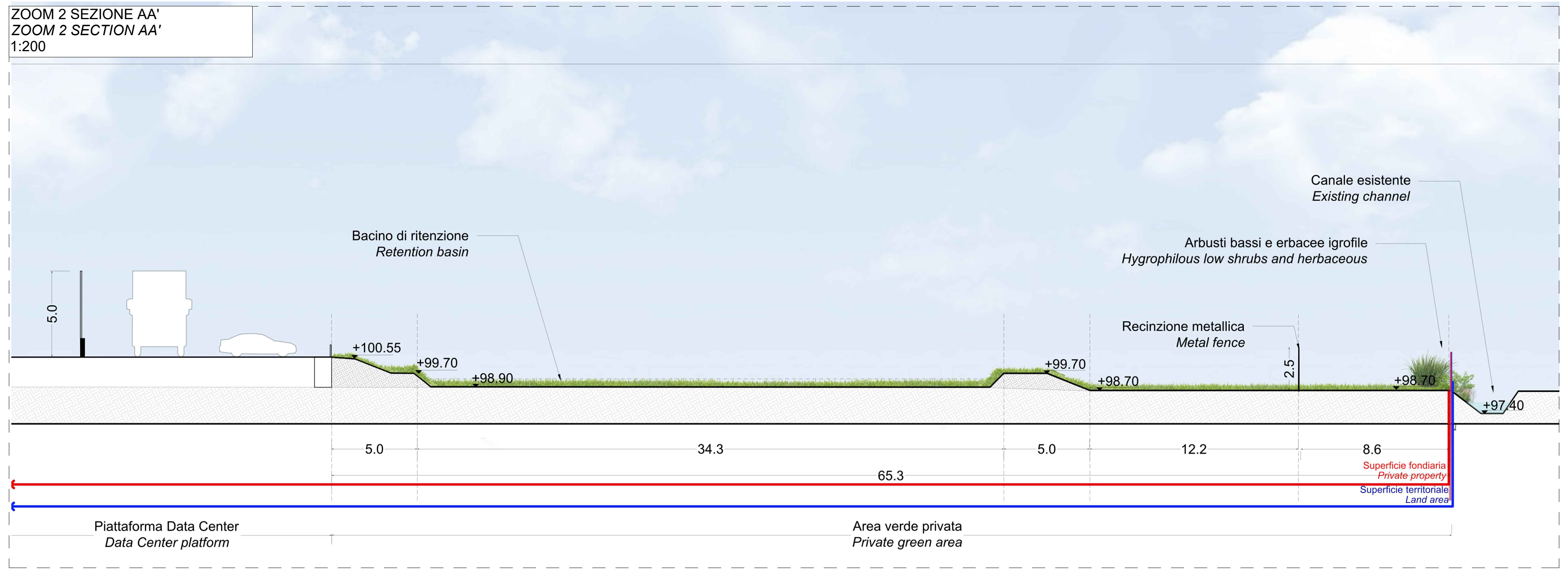
Canale esistente
Existing channel
Bacino di ritenzione
Retention basin
Arbusti bassi e erbacee igrofile
Hygrophilous low shrubs and herbaceous
Recinzione metallica
Metal fence
5.0
+100.55
+99.70
+98.90
+99.70
+98.70
2.5
+98.70
+97.40
5.0
34.3
5.0
12.2
8.6
65.3
Superficie fondiaria
Private property
Superficie territoriale
Land area
Piattaforma Data Center
Data Center platform
Area verde privata
Private green area

SEZIONE AMBIENTALE AA'
OVERALL SECTION AA'
1:2000

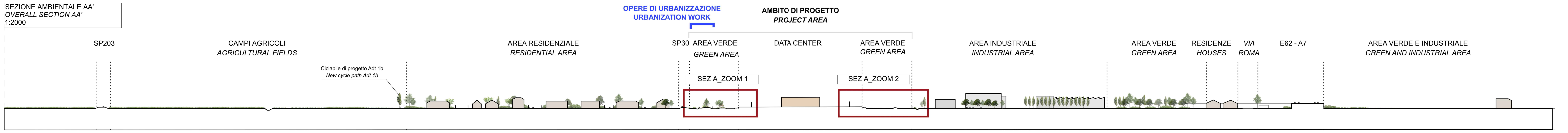
OPERE DI URBANIZZAZIONE
URBANIZATION WORK
AMBITO DI PROGETTO
PROJECT AREA
SP203
CAMPI AGRICOLI
AGRICULTURAL FIELDS
AREA RESIDENZIALE
RESIDENTIAL AREA
SP30
AREA VERDE
GREEN AREA
DATA CENTER
AREA VERDE
GREEN AREA
AREA INDUSTRIALE
INDUSTRIAL AREA
AREA VERDE
GREEN AREA
RESIDENZE
HOUSES
VIA
ROMA
E62 - A7
AREA VERDE E INDUSTRIALE
GREEN AND INDUSTRIAL AREA
Ciclabile di progetto Adt 1b
New cycle path Adt 1b
SEZ A_ZOOM 1
SEZ A_ZOOM 2

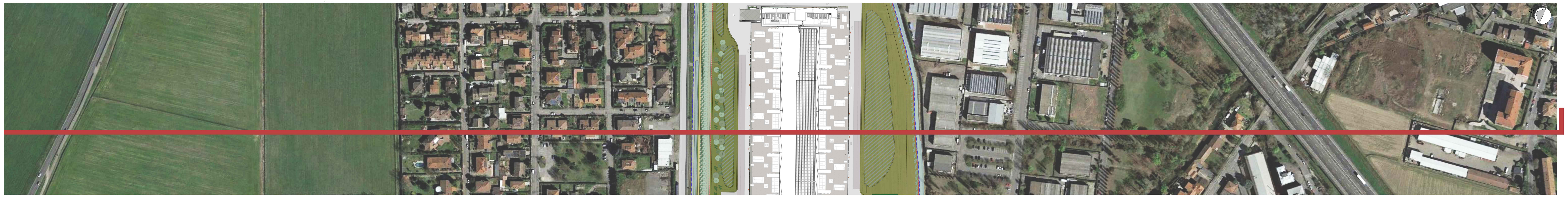

Note:

1. Gli alberi e gli arbusti hanno una distanza minima di 3.5 m dalla recinzione di sicurezza dell'area privata.
2. Le quantità riportate nei disegni sono solo a scopo informativo e sono state ricavate dalle migliori informazioni disponibili al momento della preparazione degli elaborati. Tali quantità potranno variare in base alle effettive condizioni del sito e alla metodologia di costruzione. Gli appaltatori sono tenuti a effettuare le proprie verifiche per determinare le attività, i metodi e i costi di costruzione.
3. L'impresa esecutrice dei lavori di urbanizzazione dovrà coordinarsi con i lavori di costruzione adiacenti per programmare e coordinare i lavori nei punti di contatto tra Opere private (IFC1) e Opere di urbanizzazione (IFC4). In particolare sarà necessario coordinare:
   - I lavori di asfaltatura e di realizzazione dei marciapiedi con i progetti di costruzione adiacenti per ridurre al minimo i giunti di costruzione;
   - I punti di connessione fra bacini di ritenzione nell'area privata e i canali in area pubblica.

Notes:

1. Trees and shrubs have a distance from the security fence of the private plot of not less than 3.5m.
2. Quantities provided are for information purposes only and were derived from the best available information at the time of preparation, which may vary based on actual site conditions and construction methodology. Contractors are to undertake their own review to determine construction activities, methods and costs.
3. The contractor carrying out the urbanisation works will have to coordinate with the adjacent construction works in order to plan and coordinate the works at the points of contact between Private Works (IFC1) and Urbanisation Works (IFC4). In particular, it will be necessary to coordinate:
   - Asphalt and pavement works with adjacent construction projects to minimise construction joints;
   - The connection points between retention basins in the private area and canals in the public area.

Key Plan

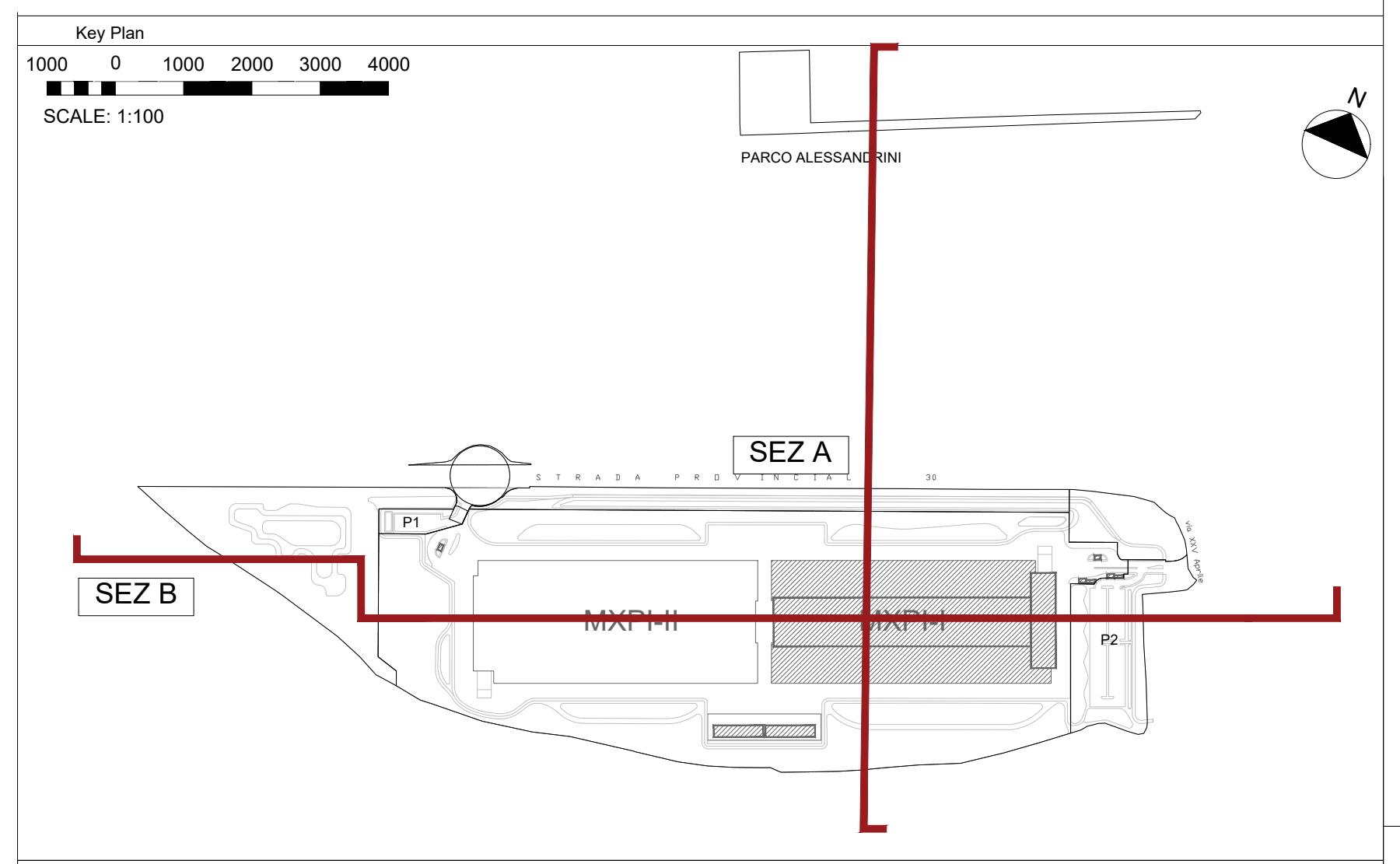
1000
0
1000
2000
3000
4000
SCALE: 1:100
N
PARCO ALESSANDRINI
SEZ A
SEZ B
STRADA PROVINCIALE 30
P1
P2
MXPI-II
MXPI-I
Via XXV Aprile

COMUNE di NOVIGLIO

Piazza Roma, 1 - 20082 Noviglio (MI)

COMMITTENTE

NOVIGLIO DATACENTERS MXP I S.R.L.
via Broletto, 35 - 20121 MILANO

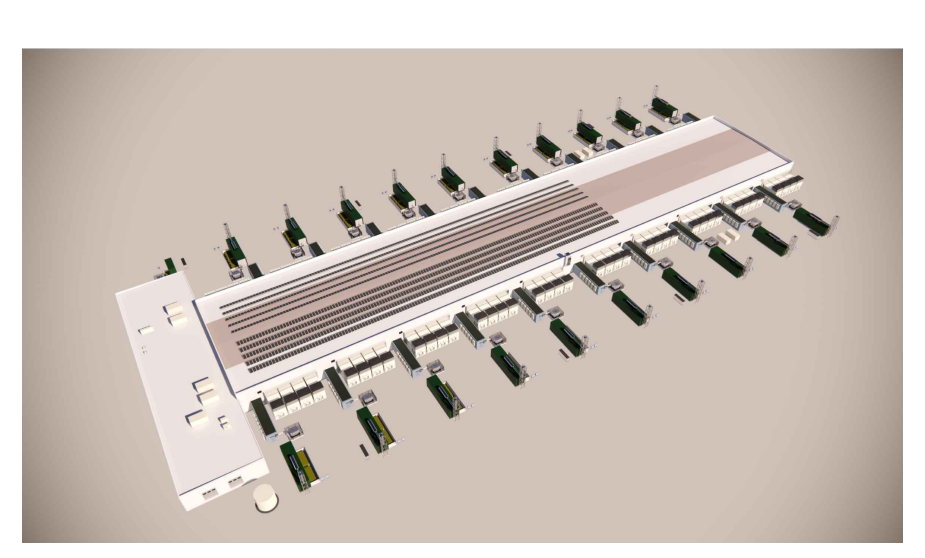

PROGETTO ARCHITETTONICO
STARCHING
Ripa di Porta Ticinese 75 - 20143 MILANO
tel 0287283000 fax 0287283067 e-mail mailbox@starching.it
Via Cristoforo Colombo 456 - 00145 ROMA
tel 0657287146 fax 0657138081 e-mail
mailbox.roma@starching.it

GEOLOGO
SoilData
Studio Associato
via Mario Greppi, 34/A - 23899 Robbiate (LC)
tel 0399280280 fax 0399289091 e-mail soildata@soildata.it

CONSULENTE ACUSTICO
TECNICAMBIENTE
COSTRUIAMO CERTEZZE
Via Vincenzo Russo 9 - 20127 MILANO
tel/fax 0228040510 e-mail info@tecnicambiente.it

PROGETTO IMPIANTI
ARIATTA
INGEGNERIA DEI SISTEMI SPA
Via Elba, 12 - 20144 MILANO
tel 024990271 fax 024692845 e-mail ariatta@ariatta.it

CONSULENTE OPERE ESTERNE
iC Ingegneri Consulenti
Via Frua 22 - 20146 MILANO
tel 0248518862 e-mail info@ingegnericonsulenti.com

PROGETTO STRUTTURALE
Redesco Structural Engineering
Via Vincenzo Gioberti, 5 - 20123 MILANO
tel 024699020 fax 02436478 e-mail redesco@redesco.it

CONSULENTE PAESAGGIO
P'NV
Via Vincenzo Vela, 1 - 20133 MILANO
tel 0283548848 e-mail info@parcnouveau.com

PROGETTAZIONE ANTINCENDIO
AFC Srl
sicurezza a 360 gradi
Via Leon Battista Alberti, 6 - 20149 MILANO
tel/fax +39 0245479688 e-mail info@afcsrl.it

Oggetto

PROGETTO ESECUTIVO

REDATTO IN BASE ALL' ART. 33 D.P.R. 5 OTTOBRE 2010, N. 207 E S.M.I. -

PARCHEGGI E AREE VERDI - COMUNE DI NOVIGLIO Frazione Santa Corinna
PARCHEGGI E AREE VERDI IN CESSIONE E ASSOGGETTATI AD USO PUBBLICO sub Ambiti AdT1a - AdT1b
in conformità al Piano Attuativo adottato con delibera del 14/12/2021

Categoria ISSUED FOR CONSTRUCTION- BP4

Emissione DATA	Vers.	Dis.	VERSIONE
06/03/2023	00	FRDP	EMISSIONE
27/03/2023	01	FRDP	EMISSIONE FINALE

SEZIONI AMBIENTALI
OVERALL SECTIONS

Elaborato n° LC303	SCALA varie
Nome file LC303-GEN_SEC	Codice commessa P10424
Controllato FD	Approvato LM

Disegno di proprieta' dello Studio Starching S.r.l. - Tutti i diritti riservati a norma di legge.